






























































**Spar Omloop van het Hageland - 3 maart 2019**  
**Internationale UCI wielervedstrijd Vrouwen Elites 1.1**

Gemeente	Straat	Richting	km	25km/u		Aandacht voor:
<b>SPAR Tienen</b>	<b>Minderbroederstraat</b> <i>officiële start:</i>	<b>13:15</b>	<b>Totaal van: 132,6 km</b>		<b>Startopstelling: 13u00</b>	
Tienen	Minderbroederstraat	Markt	0,0	<b>13:15</b>	<b>13:15</b>	Geneutraliseerde start 25km/u
	Peperstraat	 LA	0,07	<b>13:15</b>	<b>13:15</b>	
	Grote Markt	 RD	0,17	<b>13:15</b>	<b>13:15</b>	Versmalling 
	Leuvensestraat	 LR	0,32	<b>13:15</b>	<b>13:15</b>	
	Leuvensestraat	 RA	0,46	<b>13:16</b>	<b>13:16</b>	
	Oude Vestenstraat	 LA	0,64	<b>13:16</b>	<b>13:16</b>	
	Gilainstraat	 RD	1,06	<b>13:17</b>	<b>13:17</b>	Kabbeekse Poort <b>N29</b>  
	Diestsesteenweg	 LA	1,13	<b>13:17</b>	<b>13:17</b>	
	Houtemstraat	 RD	1,50	<b>13:18</b>	<b>13:18</b>	HH Kliniek St Jan
	Houtemstraat	 RA	2,05	<b>13:19</b>	<b>13:19</b>	Rotonde Houtemveld  
<b>Km 0 ter hoogte van:</b>	<b>Oplintersesteenweg 234</b>	 RD	<b>2,20</b>	<b>13:20</b>	<b>13:20</b>	<b>Officiële start km 0</b> 
Gemeente	Straat	Richting	km	36km/u	38,5km/u	Aandacht voor:
Oplinter	Oplintersesteenweg	 LA	3,20	<b>13:25</b>	<b>13:25</b>	Voor Sint Genovevakerk Oplinter 
	Sint Hubertusstraat	 RD	4,50	<b>13:27</b>	<b>13:27</b>	
Kortenaken - Stok	Stokstraat	 LA	5,52	<b>13:29</b>	<b>13:28</b>	Rotonde Stok Hoeleden 
	Uilstraat	 LA	5,88	<b>13:30</b>	<b>13:29</b>	
	Uilstraat	 RD	7,55	<b>13:32</b>	<b>13:32</b>	
Sint Margriet-Houtem	Veeweidestraat	 LA	9,00	<b>13:35</b>	<b>13:34</b>	
	Houtemstraat	 RA	9,80	<b>13:36</b>	<b>13:35</b>	Kerk Houtem
	Houtemstraat	 RA	10,03	<b>13:37</b>	<b>13:35</b>	
	Bunsbeekstraat	 RD	10,81	<b>13:38</b>	<b>13:37</b>	Voetbalveld VV Houtem
Bunsbeek	Houtemsesteenweg	 RA	11,47	<b>13:39</b>	<b>13:38</b>	Naar helling Langveldstraat
	Langveldstraat	 RA	11,60	<b>13:39</b>	<b>13:38</b>	Helling 
	Langveldstraat	 LA	11,74	<b>13:39</b>	<b>13:38</b>	
	Langveldstraat	 LA	12,00	<b>13:40</b>	<b>13:38</b>	
	Langveldstraat	 RD	12,26	<b>13:40</b>	<b>13:39</b>	Voetbalveld FC Toekomst Bunsbeek
	Langveldstraat	 RA	12,67	<b>13:41</b>	<b>13:40</b>	

Gemeente	Straat	Richting	km	36km/u	38,5km/u	Aandacht voor:
Boeslinter	Schoolstraat	RD	12,71	13:41	13:40	Kapel Olv van Bijstand
	Boeslinter	LA	13,00	13:41	13:40	
	Pepinusfortstraat	LA	13,80	13:43	13:41	
	Pepinusfortstraat	RA	14,20	13:43	13:42	N29
Glabbek	Tiensesteenweg	RD	14,70	13:44	13:43	
	Tiensesteenweg	LA	15,70	13:46	13:44	N29
	Grotestraat	RD	16,00	13:46	13:45	Glabbek    RUSH 1
	Grotestraat (Gemeentehuis)	LA	16,30	13:47	13:45	Middenberm
	Dries (School De Springplank)	RD	16,70	13:48	13:46	Versmalling
	Dries	LA	17,10	13:48	13:46	
	Steenbergestraat	LA	17,90	13:50	13:48	
	Pamelenstraat	RA	19,40	13:52	13:50	
Bunsbeek	Walmersumstraat	RA	21,40	13:55	13:53	Sint Quirinuskerk Bunsbeek
	Bunsbeekdorp	RA	21,50	13:56	13:53	
	Broekstraat	RD	22,00	13:56	13:54	Begin kasseistrook 1,54 km
	Desselhaegenveld	LA	22,50	13:57	13:55	Bocht LA
	Desselhaegenveld	RA	23,60	13:59	13:57	Einde kasseistrook
Vissenaken	Vissenakenstraat	RD	24,70	14:01	13:58	
Wever	Torenstraat	RA	25,00	14:01	13:59	Sint Antoniuskerk
	Solveldweg	LA	25,50	14:02	14:00	
Attenrode	Steenbergestraat	RA	25,80	14:03	14:00	
	Torenstraat	LA	27,70	14:06	14:03	Grote waterpomp
	Doelaagstraat	LA	27,80	14:06	14:03	Naar helling Langstraat
Wever	Langstraat	RA	29,20	14:08	14:05	
	Butschovenstraat	RD	29,67	14:09	14:06	
Binkom	Helstraat	RA	30,30	14:10	14:07	
	Cubastaat	RD	30,90	14:11	14:08	
	Bloemstraat	RD	31,30	14:12	14:09	Naar Krekeldries helling 600 m
	Krekeldries	RA	31,90	14:13	14:10	

Gemeente	Straat	Richting	km	36km/u	38,5km/u	Aandacht voor:
Kiezegem	Meenselstraat	↑ RD	32,30	14:14	14:10	
	Binkomstraat	→ RA	32,60	14:14	14:11	
	Nijsselrodestraat	↑ RD	33,00	14:15	14:11	
Attenrode	Hoefstraat	→ RA	33,70	14:16	14:12	
	Torenstraat	← LA	34,20	14:17	14:13	
	Attenrodestraat	← LA	34,80	14:18	14:14	Naar helling Keiberg 
Glabbek	Keibergstraat	→ RA	35,60	14:19	14:15	
	Rode	← LA	35,70	14:19	14:15	
	Kapellenstraat	← LA	36,50	14:21	14:17	
Kapellen	Stationstraat	↑ RD	37,70	14:23	14:19	
Molenbeek-Wersbeek	Tiensebaan	← LA	38,70	14:24	14:20	
	Meenselstraat	↑ RD	39,30	14:25	14:21	
	Wersbeekstraat	↑ RD	39,50	14:26	14:21	Versmalling 
Meensel	Binkomstraat	→ RA	40,30	14:27	14:23	
	Kapellekensweg	↑ RD	40,94	14:28	14:24	Versmalling 
	Kapellekensweg	↑ RD	41,34	14:29	14:24	Versmalling 
	Kapellekensweg	→ RA	41,90	14:30	14:25	
Kiezegem	Kerkstraat	← LA	42,10	14:30	14:25	Sint Petruskerk Kiezegem
	Glabbeksesteenweg	↑ RD	42,30	14:30	14:26	Versmalling 
	Glabbeksesteenweg	→ RA	43,50	14:32	14:28	
	Bronstraat	→ RA	44,10	14:33	14:29	Naar helling Walenbroekstraat 
	Walebroekstraat	← LA	44,90	14:35	14:30	
	Tieltsestraat	→ RA	45,20	14:35	14:30	<b>Standbeeld Eddy Merckx</b>
	Zilverbergstraat	← LA	46,50	14:37	14:32	
	Statiestraat	← LA	46,80	14:38	14:33	

Gemeente	Straat	Richting	km	36km/u	38,5km/u	Aandacht voor:
Tielt-Winge	Hazelaarstraat	 RA	48,00	14:40	14:35	Naar helling Tieltsestraat 
	Tieltsestraat	 RA	48,40	14:40	14:35	
	Halensebaan	 RD	49,70	14:43	14:37	
Molenbeek-Wersbeek	Halensebaan	 LA	51,40	14:45	14:40	Begin kasseistrook 0,7 km 
	Kerkstraat	 LA	52,10	14:47	14:41	Einde kasseistrook 
	Driesstraat	 LR	52,50	14:47	14:42	
	Driesstraat	 RD	53,50	14:49	14:43	Begin kasseistrook
Tielt-Winge	Puttestraat	 RD	54,20	14:50	14:44	Einde kasseistrook
	Puttestraat	 RD	54,40	14:50	14:45	Oversteek N2 
	Kastanjeweg	 LA	55,10	14:52	14:46	
	Oude Leuvensebaan	 RD	55,20	14:52	14:46	Sint Donatuskapel
	Sint Donatusweg	 RA	55,50	14:52	14:46	
	Optielt	 LA	56,20	14:53	14:47	
	Blerebergstraat	 RD	56,80	14:54	14:48	Gemeentehuis
	Rillaarseweg	 RD	57,40	14:55	14:49	<b>AANKOMSTZONE</b>
<b>1e passage</b>	<b>AANKOMSTLIJN</b>	 RD	<b>57,40</b>	<b>14:55</b>	<b>14:49</b>	

GPM 1

Gemeente	Straat	Richting	km	36km/u	38,5km/u	Aandacht voor:
Tielt-Winge	Rillaarseweg (Bocht naar COSMO)	LA	57,51	14:56	14:49	Middenberm
	Rillaarseweg	RD	57,66	14:56	14:50	Versmalling
	Rillaarseweg (Uitvaartverzorging Reweghs)	RD	58,40	14:57	14:51	Bevoorradingszone
Rillaar	Rillaarseweg	LA	59,50	14:59	14:53	
Houwaart	Halderstraat	RD	62,39	15:04	14:57	Versmalling
	Halderstraat	RD	63,23	15:05	14:58	Grote middenberm
	Halderstraat	LA	63,50	15:06	14:59	
	Kriebekestraat	RD	63,90	15:06	14:59	Versmalling
	Kriebekestraat	LA	64,80	15:08	15:01	
	Roeselberg TOP	RD	65,10	15:08	15:01	TOP Roeselberg
	Motbroekstraat	RD	66,40	15:10	15:03	
	Dellestraat	RA	67,27	15:12	15:05	
Tielt	Oude Leuvensebaan	LA	67,42	15:12	15:05	
	Vlaaistraat	LA	68,25	15:14	15:06	Naar helling Kiekebosstraat
	Kiekebosstraat	LA	69,76	15:16	15:09	
	Kastanjeweg	LA	70,20	15:17	15:09	
	Oude Leuvensebaan	RD	70,25	15:17	15:09	St Donatus kapel
	Sint Donatusweg	RA	70,50	15:17	15:10	
	Optielt	LA	71,19	15:18	15:11	
	Blerebergstraat	RD	72,44	15:21	15:13	
<b>2e passage</b>	<b>AANKOMSTLIJN</b>	RD	<b>72,44</b>	<b>15:21</b>	<b>15:13</b>	<b>RUSH 2</b>

Gemeente	Straat	Richting	km	36km/u	38,5km/u	Aandacht voor:
Tielt-Winge	Rillaarseweg (Bocht naar COSMO)	LA	72,55	15:21	15:13	Middenberm
	Rillaarseweg	RD	72,70	15:21	15:13	Versmalling
	Rillaarseweg (Uitvaartverzorging Reweghs)	RD	73,44	15:22	15:14	Bevoorradingszone
Rillaar	Rillaarseweg	LA	74,54	15:24	15:16	
Houwaart	Halderstraat	RD	77,43	15:29	15:20	Versmalling
	Halderstraat	RD	78,27	15:30	15:22	Grote middenberm
	Halderstraat	LA	78,54	15:31	15:22	
	Kriebekestraat	RD	78,94	15:31	15:23	Versmalling
	Kriebekestraat	LA	79,84	15:33	15:24	
	Roeselberg TOP	RD	80,14	15:33	15:25	TOP Roeselberg
	Motbroekstraat	RD	81,44	15:36	15:27	
	Dellestraat	RA	82,31	15:37	15:28	
Tielt	Oude Leuvensebaan	LA	82,46	15:37	15:28	
	Vlaaistraat	LA	83,29	15:39	15:30	Naar helling Kiekebosstraat
	Kiekebosstraat	LA	84,80	15:41	15:32	
	Kastanjeweg	LA	85,24	15:42	15:33	
	Oude Leuvensebaan	RD	85,29	15:42	15:33	St Donatus kapel
	Sint Donatusweg	RA	85,54	15:42	15:33	
	Optielt	LA	86,23	15:44	15:34	
	Blerebergstraat	RD	87,48	15:46	15:36	
<b>3e passage</b>	<b>AANKOMSTLIJN</b>	RD	<b>87,48</b>	<b>15:46</b>	<b>15:36</b>	<b>RUSH 3</b>

Gemeente	Straat	Richting	km	36km/u	38,5km/u	Aandacht voor:
Tielt-Winge	Rillaarseweg (Bocht naar COSMO)	LA	87,59	15:46	15:36	Middenberm
	Rillaarseweg	RD	87,74	15:46	15:37	Versmalling
	Rillaarseweg ( Reweghs)	RD	88,48	15:47	15:38	Bevoorradingszone
Rillaar	Rillaarseweg	LA	89,58	15:49	15:39	
Houwaart	Halderstraat	RD	92,47	15:54	15:44	Versmalling
	Halderstraat	RD	93,31	15:55	15:45	Grote middenberm
	Halderstraat	LA	93,58	15:56	15:46	
	Kriebekestraat	RD	93,98	15:56	15:46	Versmalling
	Kriebekestraat	LA	94,88	15:58	15:48	
	Roeselberg TOP	RD	95,18	15:58	15:48	TOP Roeselberg
	Motbroekstraat	RD	96,48	16:01	15:50	
Tielt	Dellestraat	RA	97,35	16:02	15:52	
	Oude Leuvensebaan	LA	97,50	16:02	15:52	
	Vlaaistraat	LA	98,33	16:04	15:53	Naar helling Kiekebosstraat
	Kiekebosstraat	LA	99,84	16:06	15:55	
	Kastanjeweg	LA	100,28	16:07	15:56	
	Oude Leuvensebaan	RD	100,33	16:07	15:56	St Donatus kapel
	Sint Donatusweg	RA	100,58	16:07	15:57	
	Optielt	LA	101,27	16:09	15:58	
	Blerebergstraat	RD	102,52	16:11	16:00	
<b>4e passage</b>	<b>AANKOMSTLIJN</b>	RD	<b>102,52</b>	<b>16:11</b>	<b>16:00</b>	<b>RUSH 4</b>

Gemeente	Straat	Richting	km	36km/u	38,5km/u	Aandacht voor:
Tielt-Winge	Rillaarseweg (Bocht naar COSMO)	LA	102,63	16:11	16:00	Middenberm
	Rillaarseweg	RD	102,78	16:11	16:00	Versmalling
	Rillaarseweg ( Reweghs)	RD	103,52	16:12	16:01	Bevoorradingszone
Rillaar	Rillaarseweg	LA	104,62	16:14	16:03	
Houwaart	Halderstraat	RD	107,51	16:19	16:07	Versmalling
	Halderstraat	RD	108,35	16:20	16:09	Grote middenberm
	Halderstraat	LA	108,62	16:21	16:09	
	Kriebekestraat	RD	109,02	16:21	16:10	Versmalling
	Kriebekestraat	LA	109,92	16:23	16:11	
	Roeselberg TOP	RD	110,22	16:23	16:12	TOP Roeselberg
	Motbroekstraat	RD	111,52	16:26	16:14	
	Dellestraat	RA	112,39	16:27	16:15	
Tielt	Oude Leuvensebaan	LA	112,54	16:27	16:15	
	Vlaaistraat	LA	113,37	16:29	16:16	Naar helling Kiekebosstraat
	Kiekebosstraat	LA	114,88	16:31	16:19	
	Kastanjeweg	LA	115,32	16:32	16:20	
	Oude Leuvensebaan	RD	115,37	16:32	16:20	St Donatus kapel
	Sint Donatusweg	RA	115,62	16:32	16:20	
	Optielt	LA	116,31	16:34	16:21	
	Blerebergstraat	RD	117,56	16:36	16:23	
<b>Laatste ronde</b>	<b>AANKOMSTLIJN</b>	RD	<b>117,56</b>	<b>16:36</b>	<b>16:23</b>	

GPM 5



Gemeente	Straat	Richting	km	36km/u	38,5km/u	Aandacht voor:
Tielt-Winge	Rillaarseweg (Bocht naar COSMO)	LA	117,67	16:36	16:23	Middenberm
	Rillaarseweg	RD	117,82	16:36	16:23	Versmalling
	Rillaarseweg ( Reweghs)	RD	118,56	16:37	16:25	
Rillaar	Rillaarseweg	LA	119,66	16:39	16:26	
Houwaart	Halderstraat	RD	122,55	16:44	16:31	Versmalling
	Halderstraat	RD	123,39	16:45	16:32	Grote middenberm
	Halderstraat	LA	123,66	16:46	16:33	
	Kriebekestraat	RD	124,06	16:47	16:33	Versmalling
	Kriebekestraat	LA	124,96	16:48	16:35	
	Roeselberg TOP	RD	125,26	16:49	16:35	TOP Roeselberg
	Motbroekstraat	RD	126,56	16:51	16:37	
	Dellestraat	RA	127,43	16:52	16:38	
Tielt	Oude Leuvensebaan	LA	127,58	16:52	16:39	
	Vlaaistraat	LA	128,41	16:54	16:40	Naar helling Kiekebosstraat
	Kiekebosstraat	LA	129,92	16:56	16:42	
	Kastanjeweg	LA	130,36	16:57	16:43	
	Oude Leuvensebaan	RD	130,41	16:57	16:43	St Donatus kapel
	Sint Donatusweg	RA	130,66	16:58	16:43	
	Optielt	LA	131,35	16:59	16:44	
	Blerebergstraat	RD	132,60	17:01	16:46	
<b>AANKOMST</b>			<b>132,60</b>	<b>17:01</b>	<b>16:46</b>	